

REGIONE PIEMONTE

PROVINCIA DI BIELLA

COMUNE DI CANDELO

**PIANO PARTICOLAREGGIATO
DELL'AREA DEL RICETTO**

Art.13 e seg. L.1150/42 e artt. 38, 39, 40 L.R.56/77 e ss.mm.ii.

Aggiornamento Cartografico 15.01.2002

ELABORATO

P_03

DATA

30.01.2002

SCALA

1:500

TITOLO DELL'ELABORATO:
PLANIMETRIA DEL P.P. SU MAPPA CATASTALE

ALLEGATO ALLA DELIBERA C.C. n° ____ DEL _____

Il Segretario Comunale

Il Responsabile del Procedimento

Il Sindaco

Timbro e firma

Timbro e firma

Timbro e firma

Dott. arch. Laura D'Abundo

*Via P.L.D'Abundo n°52 80075 Forio D'Ischia (NA)
Email lauradabundo@libero.it*

Dott. Ing. Giorgio Della Barile


*Via Mazzini n°2 13318 Tollegno (Biella)
Email dbstudio@biella.aficom.it*

LEGENDA

TIPI DI INTERVENTO

 Edifici da sottoporre a Restauro Conservativo RC1

USI PUBBLICI

 Aree per Servizi Sociali ed Attrezzature a livello comunale SP


A Municipio; Uffici Comunali

B Sala Cerimonie e Cons. Comunale

C Biblioteca Civica


D Cellule Ecomuseali


E Torre di Sud Est; apertura via di Lizza sulla Rua

 Aree per la viabilità pedonale

F Ripristino Antica via di Lizza lato Sud

G Ripristino Antica via di Lizza Torre Nord

 Aree per la viabilità pedonale e veicolare autorizzata (RUE)

 Mura perimetrali da sottoporre a Restauro Conservativo RC1

